


# TAMÁSI KÖZLÖNY



**2018. május 30.**

**IX. évfolyam 5. szám**

## TARTALOM

**Határozatok .....1. oldal**

**Rendeletek.....7. oldal**

Tamási Város Önkormányzati Képviselő-testületének 2018. május 30-ai munkaterv szerinti képviselő-testületi ülésének határozatai:

Tamási Város Önkormányzati Képviselő-testületének **99/2018. (V. 30.)** számú határozata:

Tamási Város Önkormányzati Képviselő-testülete a 43/2018. (III. 22.); a 49.; az 51.; az 52. és az 53/2018. (III. 8.), valamint a 72.; a 75.; a 79.; a 80.; a 83. és a 92/2018. (IV. 25.) számú lejárt határidejű képviselő-testületi határozatok végrehajtásáról a polgármester beszámolóját elfogadja.

Tamási Város Önkormányzati Képviselő-testületének **100/2018. (V. 30.)** számú határozata:

Tamási Város Önkormányzati Képviselő-testülete az önkormányzat által elnyert pályázatok megvalósításával kapcsolatban az előző ülés óta tett intézkedésekről szóló melléklet szerinti beszámolót elfogadja.

Tamási Város Önkormányzati Képviselő-testületének **101/2018. (V. 30.)** számú határozata:

Tamási Város Önkormányzati Képviselő-testülete megtárgyalta a Tamási Városi Rendőrkapitányság 2017. évi munkájáról, a közrend, közbiztonság helyzetéről szóló beszámolót, és azt elfogadja.

Felelős: a rendőrkapitány

határidő: azonnal

Tamási Város Önkormányzati Képviselő-testületének **102/2018. (V. 30.)** számú határozata:

Tamási Város Önkormányzati Képviselő-testülete

- a polgármester által ismertetett, beérkezett államigazgatási szervek véleményeivel, valamint az azokra adott válaszokkal a jelen határozat 1. melléklete szerint egyetért, azokat elfogadja,
- jelen határozat 2. mellékletét képező módosításokkal egységes szerkezetbe foglalt „Tamási Integrált Településfejlesztési Stratégiája” című tervdokumentációt elfogadja,
- felhatalmazza a polgármestert, hogy az elfogadott dokumentumot a jogszabályban rögzített módon tegye közzé.

Határidő: azonnal

Felelős: polgármester

**Tamási Város Önkormányzati Képviselő-testületének 103/2018. (V. 30.) számú határozata:**

Tamási Város Önkormányzatának Képviselő-testülete az épített környezet alakításáról és védelméről szóló 1997. évi LXXVIII. Törvény 6.§ (1) bekezdésében kapott felhatalmazás, továbbá a településfejlesztési koncepcióról, az integrált településfejlesztési stratégiáról és a településrendezési eszközökről, valamint egyes településrendezési sajátos jogintézményekről szóló 314/2012. (XI. 8.) Korm.rendelet (továbbiakban: Korm.rendelet) 21.§ (3) bekezdése és 43/A. § (8) bekezdése alapján az alábbi döntést hozza:

1./ A Képviselő-testület a polgármester által ismertetett, a Korm.rendelet 43/A.§ (6) bekezdés b), c) pontja alapján beérkezett véleményekkel, valamint az azokra adott válaszokkal a jelen határozat 1. melléklete szerint egyetért, azokat elfogadja.

2./ A Képviselő-testület a jelen határozat 2. mellékletét képező Településképi Arculati Kézikönyvet elfogadja, felhatalmazza a polgármestert, hogy az elfogadott dokumentumot a jogszabályban rögzített módon tegye közzé.

Határidő: azonnal

Felelős: polgármester

**Tamási Város Önkormányzati Képviselő-testületének 104/2018. (V. 30.) számú határozata:**

Tamási Város Önkormányzati Képviselő-testülete megtárgyalta a Tamási Agrárgazdasági és Szolgáltató Kft. 2017. évi munkájáról és gazdálkodásáról szóló beszámolóját és azt jóváhagyja.

Felelős: az ügyvezető

Határidő: értelemszerűen

**Tamási Város Önkormányzati Képviselő-testületének 105/2018. (V. 30.) számú határozata:**

Tamási Város Önkormányzati Képviselő-testülete megtárgyalta az Építő és Városüzemeltető Kft. munkájáról, a 2017. évi gazdálkodásáról, a 2017. évi lakásgazdálkodásáról és a temető üzemeltetéséről szóló beszámolót, valamint a mérlegbeszámolót és azt elfogadja.

Felelős: az ügyvezető

Határidő: azonnal

**Tamási Város Önkormányzati Képviselő-testületének 106/2018. (V. 30.) számú határozata:**

Tamási Város Önkormányzati Képviselő-testülete, mint a Tamási Közös Víz- és Csatornamű Kft. tagja a Társaság 2017. évi beszámolóját 36.770e Ft mérleg főösszeggel, - 199.275eFt adózás előtti eredménnyel és – 199.308eFt adózott eredménnyel elfogadja, a képződött – 199.308eFt eredményt a Társaság eredménytartalékába helyezi.

Tamási Város Önkormányzati Képviselő-testületének 107/2018. (V. 30.) számú határozata:

Tamási Város Önkormányzati Képviselő-testülete megtárgyalta a Tamási Közétkeztetési Nkft. (7090 Tamási, Szabadság u. 46-48., ügyvezető: Varga-Pintér Rudolf) 2017. évi munkájáról és 2017. évi gazdálkodásáról szóló beszámolót, és azt elfogadja.

Felelős: ügyvezető  
határidő: azonnal

Tamási Város Önkormányzati Képviselő-testületének 108/2018. (V. 30.) számú határozata:

Tamási Város Önkormányzati Képviselő-testülete megtárgyalta a Tamási Média Kft. 2017. évi munkájáról és gazdálkodásáról szóló beszámolóját és azt elfogadja.

Felelős: az ügyvezető  
Határidő: azonnal

Tamási Város Önkormányzati Képviselő-testületének 109/2018. (V. 30.) számú határozata:

Tamási Város Önkormányzati Képviselő-testülete Magyarország helyi önkormányzatairól szóló 2011. évi CLXXXIX. törvény 81. § (3) bekezdés f) pontja alapján megtárgyalta a Tamási Közös Önkormányzati Hivatal 2017. évi munkájáról szóló jegyzői beszámolót és azt elfogadja.

Tamási Város Önkormányzati Képviselő-testületének 110/2018. (V. 30.) számú határozata:

Tamási Város Önkormányzati Képviselő-testülete az önkormányzat 2017. évi összefoglaló belső ellenőrzési jelentését elfogadja.

Határidő: azonnal

Felelős: Porga Ferenc polgármester

Tamási Város Önkormányzati Képviselő-testületének 111/2018. (V. 30.) számú határozata:

Tamási Város Önkormányzati Képviselő-testülete

1. megtárgyalta és a melléklet szerinti tartalommal elfogadta a DÁM Önkormányzati Társulás társulási megállapodásának módosítását,
2. felhatalmazza a polgármestert, hogy a társulási megállapodás módosítását aláírja.

Határidő: 2018. június 15.

Felelős: polgármester

Tamási Város Önkormányzati Képviselő-testületének 112/2018. (V. 30.) számú határozata:

Tamási Város Önkormányzati Képviselő-testülete dönt arról, hogy a 2018. évi költségvetésében Szekszárdi Szakképzési Centrum részére felhalmozási célú pénzeszközátadásra tervezett 8.500 ezer Ft terhére

1. A Szekszárdi Szakképzési Centrum Vályi Péter Szakképző Iskolája és Kollégiuma (Tamási, Deák Ferenc u. 6-8) „A” és „B” épületrészek fűtési rendszerének korszerűsítésére irányuló tervezési- előkészítési feladatok költségéhez hozzájárul maximum bruttó 1.100.000 Ft összeg erejéig;
2. a Tamási Szakképzéséért Alapítványnak biztosítandó támogatás összegét megemeli 174.000 Ft-tal;
3. hozzájárul a - költség- hozzájárulással/ támogatással kapcsolatos- szerződések/megállapodások megkötéséhez.

Határidő: 30 nap  
Felelős: a polgármester

Tamási Város Önkormányzati Képviselő-testületének 113/2018. (V. 30.) számú határozata:

Tamási Város Önkormányzati Képviselő-testülete dönt arról, hogy

- a tamási, 2585/5 helyrajzi számú ingatlant 1.300 Ft+áfa/m<sup>2</sup> összegben értékesíti Csepregi és Társa Kft. részére,
- a tamási, 2585/3 helyrajzi számú ingatlant a rendezési tervi előírások miatt nem értékesíti,
- az adásvételi szerződés elkészítésének költsége, valamint az értékesítéssel kapcsolatos egyéb költségek a vevőt terhelik.

Határidő: 60 nap  
Felelős: polgármester

Tamási Város Önkormányzati Képviselő-testületének 114/2018. (V. 30.) számú határozata:

Tamási Város Önkormányzati Képviselő-testülete dönt arról, hogy

1. Az Aquaplus Kft. mint a Tamási Strandfürdő és Ability Fürdő üzemeltetője részére a Tamási Strandfürdő területére -nagyságrendileg 48 fő egyidejű befogadására alkalmas- kültéri szauna épület építési engedélyezési tervének elkészítéséhez, járulékos költségeihez hozzájárul – maximum 710.000 Ft összeg erejéig–, valamint hozzájárul ahhoz, hogy a - kültéri szauna épület építési engedélyezési tervének elkészítési, valamint járulékos költségei– maximum 710.000 Ft összeg erejéig–az üzemeltetési-bérleti díjhátralékból kerüljön levonásra.
2. hozzájárul a - költség- hozzájárulással kapcsolatos- szerződések/megállapodások megkötéséhez.

Határidő: 30 nap  
Felelős: a polgármester

Tamási Város Önkormányzati Képviselő-testületének 115/2018. (V. 30.) számú határozata:

Tamási Város Önkormányzati Képviselő-testülete dönt arról, hogy

1. a Tamási, Szabadság u. 50. szám (tamási 322 hrsz) alatt lévő Tamási Városi Művelődési Központ épületének (a 2018.04.23-án észlelt süllyedések, repedések miatti) károsodásainak, valamint állagmegóvásának és megerősítésének, - tartószerkezeti szakvéleményének elkészítésének talajmechanikai szakvéleménnyel, valamint kapcsolódó statikai, tartószerkezeti megerősítése- tervdokumentáció készítésének nettó 400.000 Ft (bruttó 508.000 Ft) költségét vállalja;
2. a statikai/ tartószerkezeti szakvélemény és tartószerkezeti- statikai megerősítés tervezési szakfeladatok ellátásával kapcsolatos - szerződések/megállapodások megkötését jóváhagyja;
3. a Tamási, Szabadság u. 50. szám (tamási 322 hrsz) alatt lévő Tamási Városi Művelődési Központ épületének (a 2018.04.23-án észlelt süllyedések, repedések miatti) helyreállítása, állagmegóvása keretében megvalósuló valamennyi építési, kivitelezési beruházáshoz szükséges műszaki ellenőri feladatok ellátásának és annak dokumentálásának nettó 288.500 Ft költségét vállalja;
4. a műszaki ellenőri feladatok ellátásával kapcsolatos - szerződések/megállapodások megkötését jóváhagyja;
5. a Tamási, Szabadság u. 50. szám (tamási 322 hrsz) alatt lévő Tamási Városi Művelődési Központ épületének (a 2018.04.23-án észlelt süllyedések, repedések miatti) helyreállítási, kijavítási tervdokumentáció készítésének nettó 500.000 Ft (bruttó 635.000 Ft) költségét vállalja;
6. a helyreállítási, kijavítási tervdokumentáció tervezési szakfeladatainak ellátásával kapcsolatos - szerződések/megállapodások megkötését jóváhagyja;

7. a Tamási, Szabadság u. 50. szám (tamási 322 hrsz) alatt lévő Tamási Városi Művelődési Központ épületének (a 2018.04.23-án észlelt süllyedések, repedések miatti) állagmegóvási, megerősítési és helyreállítási munkálatainak elvégzéséhez kapcsolódó nettó 24.969.377 Ft+27% Áfa, (bruttó 31.711.109 Ft) kivitelezési költségét vállalja;
8. a kivitelezési feladatok ellátásával kapcsolatos - szerződések/megállapodások megkötését jóváhagyja;
9. a Tamási, Szabadság u. 50. szám (tamási 322 hrsz) alatt lévő Tamási Városi Művelődési Központ épületének (a 2018.04.23-án észlelt süllyedések, repedések miatti) káreseménye kapcsán amennyiben szükséges a közbeszerzési eljárás, úgy annak lefolytatásához hozzájárul, az azzal kapcsolatban felmerülő 500.000 Ft (bruttó 635.000 Ft) becsült költségét vállalja;
10. a közbeszerzési feladatok ellátásával kapcsolatos - szerződések/megállapodások megkötését jóváhagyja;
11. a Tamási, Szabadság u. 50. szám (tamási 322 hrsz) alatt lévő Tamási Városi Művelődési Központ épületének (a 2018.04.23-án észlelt süllyedések, repedések miatti) közjegyző által kirendelt igazságügyi építész szakértő 200.000 Ft költségét, valamint a közjegyző 54.800 Ft költségét vállalja;
12. a közjegyzői, valamint az általa kirendelt igazságügyi építész szakértő feladatok ellátásával kapcsolatos - szerződések/megállapodások megkötését jóváhagyja;
13. a Tamási, Szabadság u. 50. szám (tamási 322 hrsz) alatt lévő Tamási Városi Művelődési Központ épületének (a 2018.04.23-án észlelt süllyedések, repedések miatti) villamos meghibásodások kizárása érdekében elvégzendő villamos biztonsági felülvizsgálat nettó 300.000 Ft, bruttó 381.000 Ft becsült költségét vállalja;
14. a villamos biztonsági felülvizsgálattal kapcsolatos - szerződések/megállapodások megkötését jóváhagyja;
15. A Tamási Városi Művelődési Központ épületének (a 2018.04.23-án észlelt süllyedések, repedések miatti) helyreállítása, állagmegóvása keretében megvalósítandó, 1-15. pontokban részletezett feladatok költségét a költségvetéséből megelőlegezi. Felkéri a polgármestert, hogy a szükséges intézkedéseket a fedezet biztosítására tegye meg.

**Határidő:** azonnal  
**Felelős:** a polgármester

**Tamási Város Önkormányzati Képviselő-testületének 116/2018. (V. 30.) számú határozata:**

Tamási Város Önkormányzati Képviselő-testülete a TOP-1.2.1-15-TL1-2016-00013 kódszámú, a „*Tamási város fenntartható ökoturisztikai fejlesztése*” című projekthez kapcsolódóan

1. dönt arról, hogy az *Előzetes Tanulmányok, engedélyezési dokumentumok költségei* el nem számolható költségeihez önerőként felmerülő nettó 5.865.000,- Ft (bruttó 7.448.550 Ft) költségvetéséből biztosítja;
2. amennyiben a Támogatási Szerződés módosításának, a projekt újraértékelésének jóváhagyása nem történik meg, és az önerőként az 1. pontban hivatkozott összeg magasabb lesz, a különbözetet költségvetéséből biztosítja.

**Határidő:** értelemszerűen  
**Felelős:** a polgármester

**Tamási Város Önkormányzati Képviselő-testületének 117/2018. (V. 30.) számú határozata:**

Tamási Város Önkormányzati Képviselő-testülete dönt arról, hogy

1. a Tamási Város Önkormányzata kezelésében, az Építő és Városüzemeltető Kft. üzemeltetésében lévő temető (tamási 624 hrsz.) területén a ravatalozó környezetének - UV álló napvitorla, szerelési egységcsomagok, valamint a tartószerkezet- árnyékolására szolgáló anyagok nettó 650.000 Ft, bruttó 825.500 Ft becsült költségét vállalja, azt a költségvetéséből biztosítja.
2. a telepítési, szerelési és kivitelezési költségeket az ÉVÜ Kft. viseli, azt biztosítja;
3. hozzájárul a – az öntisztuló, UV álló napvitorlák és szerelési egységcsomagok, valamint a tartószerkezetekhez kapcsolódó – beszerzések lefolytatásához, szerződések megkötéséhez/megrendelésekhez.

Határidő: 30 nap  
Felelős: a polgármester

Tamási Város Önkormányzati Képviselő-testületének 118/2018. (V. 30.) számú határozata:

Tamási Város Önkormányzati Képviselő-testülete akként dönt, hogy

1. a Tamási Média Kft.-t (székhely: 7090 Tamási, Szabadság u. 29., cégjegyzékszám: 17-09-006703 képviseli: Cseke István ügyvezető) pénzügyi nehézségei miatt, a Kft. által alkalmazott 1 fő bérének folyamatos finanszírozására 500.000,- Ft azaz ötszázezer forint visszatérítendő, kamatmentes támogatásban részesíti, és a mellékelt támogatási szerződést jóváhagyja.
2. felhatalmazza a polgármestert a támogatási szerződés aláírására.

Határidő: 2. pont esetében 5 munkanap  
Felelős: polgármester

Tamási Város Önkormányzati Képviselő-testületének 119/2018. (V. 30.) számú határozata:

Tamási Város Önkormányzati Képviselő-testülete dönt arról, hogy

- a Tamási Önkéntes Tűzoltó Egyesület tulajdonában álló tamási 2147/2 hrsz alatt lévő tűzoltóság épületének tetőtér beépítéséhez, oktatóbázis/kiképző centrum kialakításához 5.000.000,- (azaz Ötmillió) Ft vissza nem térítendő támogatást nyújt, amennyiben az Egyesület a beruházás további költségeinek fedezetére az Országos Katasztrófavédelmi Főigazgatóság részéről a támogatást megkapja, az arra vonatkozó támogatói dokumentumot bemutatja;
- a támogatást költségvetéséből a fejlesztési céltartalék terhére biztosítja;
- felhatalmazza a polgármestert a támogatási szerződés aláírására.

Határidő: értelemszerűen  
Felelős: a polgármester

Tamási Város Önkormányzati Képviselő-testületének 120/2018. (V. 30.) számú határozata:

Tamási Város Önkormányzati Képviselő-testülete hozzájárul, hogy a Tamásiban működő Egészség és Fittség Iroda a Magyar Máltai Szeretetszolgálat Iskola Alapítványával a,,„Szülő - Suli” - tanulók iskolai előmenetelének javítása és a korai lemorzsolódás visszaszorítása az iskola-család együttműködésére alapozott egyéni fejlesztésen keresztül” elnevezésű, EFOP-3.11.1-17 azonosító számú kiemelt projekt keretében együttműködési megállapodást kössön, s felhatalmazza a polgármestert a mellékelt megállapodás aláírására.

Határidő: azonnal  
Felelős: polgármester

Tamási Város Önkormányzati Képviselő-testületének 121/2018. (V. 30.) számú határozata:

Tamási Város Önkormányzati Képviselő-testülete megtárgyalta a geotermikus energiaszolgáltatásra vonatkozó beszámolót és azt elfogadja.  
A geotermikus fűtési energia 2019. évre vonatkozó általános díját nettó 3.200,- Ft/GJ-ban állapítja meg.

Határidő: a megrendelők kiértesítésére: 2018. június 15.  
Felelős: a polgármester

**TAMÁSI VÁROS ÖNKORMÁNYZAT KÉPVISELŐ-TESTÜLETÉNEK**  
**7/2018. (V. 31.) önkormányzati rendelete**  
**A TELEPÜLÉSKÉP VÉDELMEÉRŐL**

Tamási Város Önkormányzata Képviselő-testülete az Alaptörvény 32. cikk (2) bekezdésében meghatározott eredeti jogalkotói hatáskörében kapott felhatalmazás alapján, a Magyarország helyi önkormányzatairól szóló 2011. évi CLXXXIX. törvény 13.§ (1) bekezdés 1. pontjában, a településkép védelméről szóló 2016. évi LXXIV. törvény 12. § (2) bekezdésében meghatározott feladatkörében eljárva, a településfejlesztési koncepcióról, az integrált településfejlesztési stratégiáról és a településrendezési eszközökről, valamint egyes településrendezési sajátos jogintézményekről szóló 314/2012. (XI. 8.) Kormányrendelet 43/A. §-ban biztosított véleményezési jogkörében az állami főépítészeti hatáskörében eljáró megyei kormányhivatal, a Nemzeti Média- és Hírközlési Hatóság, az illetékes nemzeti park igazgatóság, a kulturális örökség védelméért felelős miniszter, megyei kormányhivatal örökségvédelmi hatáskörében eljáró járási hivatalának, valamint az erről szóló külön önkormányzati rendeletben partnerségi egyeztetésre megjelölt partnerek véleményének kikérésével Tamási Város a településfejlesztési, településrendezési és településképi feladataival összefüggően a településkép védelméről a következőket rendeli el:

**I. FEJEZET**  
**ÁLTALÁNOS RENDELKEZÉSEK**

- 1. A rendelet célja, értelmező rendelkezések**
- 2. §**
- (1)** A rendelet célja Tamási város sajátos településképeinek társadalmi bevonás és konszenzus által történő védelme és alakítása:
- a) a helyi építészeti örökségegyedi védelem (a továbbiakban: helyi védelem) meghatározásával, a védetté nyilvánítás, a védelem megszüntetés szabályozásával;
  - b) településképi szempontból meghatározó területek meghatározásával;
  - c) településképi követelmények meghatározásával;
  - d) településkép-érvényesítési eszközök szabályozásával,
  - e) településképi önkormányzati támogatási és ösztönző rendszer alkalmazásával.
- (2)** A helyi védelem célja, a település településképe és történelme szempontjából meghatározó építészeti örökség kiemelkedő értékű elemeinek védelme, a jellegzetes karakterének a jövő nemzedékek számára történő megóvása.
- (3)** A helyi védelem alatt álló építészeti örökség a nemzeti közös kulturális kincs része, ezért fenntartása, védelmével összhangban lévő használata és bemutatása közérdek.
- (4)** A helyi védett építészeti örökség elemei nem veszélyeztethetők, azokat nem lehet megrongálni, megsemmisíteni.
- (5)** A településképi szempontból meghatározó területek megállapításának célja egyrészt, hogy az utcák egységes képe, karakteres épületei, jellemző beépítési módja, nyílásrendje, illetve a díszes homlokzatai fennmaradjanak. Továbbá célja, hogy a természeti, táji környezetben történő művi beavatkozások illeszkedjenek a környezetbe, annak látványát, értékeit erősítsék.
- (6)** A rendelet alkalmazásában:
- a) Áttört jellegű kerítés: melynél a tömör felületek aránya a kerítés teljes felületének 50%-át nem haladja meg, és az egybefüggő tömör felületek külön-külön nem érik el a kerítés teljes hosszának 10%-át, valamint a kerítés lábuzatának magassága nem haladja meg az 50 cm-t.
  - b) Tömör jelleg: melynél a tömör felületek aránya a kerítés teljes felületének 50%-át meghaladja.
  - c) Információs vagy más célú berendezés: minden olyan berendezés, amely reklámnak nem minősülő információs cél vagy egyéb cél megvalósításával közérdeket szolgál (pl. önkormányzati hirdetőtábla, közterület fölé nyúló árnyékoló berendezés).
  - d) Pasztell szín: a színek nagyon világos és kis telítettségű árnyalatai, melyeknek (a szín mellett) csak fehértartalma van, fekete nincs.
  - e) Földszín: A barna-vörös-narancs-sárga-sárgászöld színtartomány kevéssé telített és közepesen sötét árnyalatait nevezzük földszíneknek. Ezek természetközeli, nyers, meleg színek, a talaj, a homok, egyes kövek, az avar, a fák kérgének és a földfestékek színei.

- f) Főépület: a helyi építési szabályzatban meghatározott övezet alaprendeltetését tartalmazó épület (lakóterület esetén lakóépület).
- g) Tetőkonty: az a tetőfelület, melynek ereszvonala (vagy azzal párhuzamos valamely törésvonala az adott tetőfelületnek) és gerincvonalai háromszöget zárnak be.
- h) Melléképület: a telken a főépületen kívüli, önálló épület.
- i) Településkarakter: az épített és a természeti környezet településképi jellemzőinek összessége, így a természetes környezet, a település megjelenése a tájban, a településszerkezet, a jellegzetes épülettípus, a tömegformálás, a homlokzati kialakítás, az anyaghasználat és növényzet.
- j) Értékvizsgálat: helyi védelem megállapításához az ingatlan alapadatait, illetve a védelem alapjául szolgáló, jelen rendelet 3.§-a szerinti adatokat tartalmazó dokumentáció, melynek célja a helyi értékvédelem alá helyezés megalapozása, indoklása, annak megindítása.
- k) Megújuló energia hasznosítását szolgáló berendezés: abszorpciós hűtőberendezés (megújuló energia hasznosításával), biomasszát hasznosító tüzhelyek, biomassza tüzelésű egyedi készülékek, biomassza tüzelésű kazánok, hibrid napenergia hasznosítás berendezései, hőszivattyús rendszerek, légkollektorok, napelemek és tartozékok, napkollektorok (vizes), szélenergia-hasznosító berendezések, vízforgató.
- l) Illeszkedés: a kialakult épített és természeti környezeti állapothoz való igazodás, amelyet elsősorban a telepítés, arány, méret, anyag, szín és a minőség megfelelő megválasztása biztosít. az illeszkedés vizsgálata során elsősorban az öt-öt szomszédos, és mindezekkel szemben lévő ingatlanokat kell vizsgálni, a megjelölt környezetben található helyi védett egyedi értékhez különösen kell illeszkedni.
- m) Kerítés magassága: Kerítés magassága tekintetében előírt maximális érték, a rendezett terepszinttől a kerítés legmagasabb pontjának maximális választható magasságát jelöli. Amennyiben a kerítés két oldalán a terepszint eltérő, a magasságot az utcai oldalon kell mérni. Amennyiben a természetes tereplejtés a 10%-ot meghaladja, a kerítés magassága az előírt értéket 30cm-el meghaladhatja.
- n) Pilon: Önállóan álló, talajhoz rögzített, 3,0 m magasságot meghaladó, az adott ingatlanon működő vállalkozások cégfeliratát, cégjelzését, töltőállomás esetén az üzemanyag árát tartalmazó berendezés.
- o) Útbaigazító, tájékoztató tábla: közérdekű információt nyújtó olyan közterületi jelzés, amelynek funkciója idegenforgalmi eligazítás, közösségi közlekedési szolgáltatásról tájékoztatás, vagy egyéb közérdekű tájékoztatás.
- p) kínáló tábla: egy- vagy kétoldalú, maximum 150 cm magas, 50 cm széles méretű mobil (talajhoz nem rögzített, naponta legfeljebb 6.00 és 22.00 között kihelyezett) tábla, mely nem tartalmazhat gazdasági célú reklámot, csak étel-ital kínálatot, a vendéglátó egység nevét, nyitvatartási idejét.

## II. FEJEZET A HELYI VÉDELEM

### 3. A helyi védelem feladata, általános szabályai, önkormányzati kötelezettségek

#### 4.

#### §

- (1) igénylő építészeti örökségek meghatározása, dokumentálása, védetté nyilvánítása, nyilvántartása, megőrzése, megőrzötetése és a lakossággal történő megismertetése megtörténjen. A helyi védelem feladata, hogy a védelmet
- (2) építészeti örökség károsodásának megelőzése, illetve a károsodás csökkentésének vagy megszüntetésének elősegítése. Feladata továbbá a helyi védelem alatt álló
- (3) tulajdonosa jókarbantartási kötelezettségének teljesítése a magasabb előírásában meghatározottakon túlmenően a védettséget megalapozó helyi érték sértetlen fennmaradásának és érvényesülésének biztosítására is kiterjed. A helyi védelemben részesülő építmény

### 3.A helyi védelem alá helyezés és a védelem megszűnésének szabályai

#### 5.

#### §

- (1) A helyi védelem alá helyezést, illetve annak megszüntetését bárki - természetes, vagy jogi személy - írásban kezdeményezheti, valamint erre az örökségvédelmi hatástanulmány értékleltára, a településrendezési eszköz megalapozó vizsgálatának az épített környezet értékeire vonatkozó vizsgálata is javaslatot tehet.
- (2) A helyi védelem alá helyezés iránti kérelemnek tartalmaznia kell:



- a) a védendő épület, épületrész pontos helyét (utca, házszám, helyrajzi szám),
  - b) a védendő épületre, épületrészre vonatkozó szakszerű, rövid indokolást,
  - c) fotódokumentációt,
  - d) helyszínrajzot,
  - e) a védendő épület, épületrész rendeltetését és használatának módját.
- (3) A helyi védelem megszüntetése iránti kérelemnek tartalmaznia kell:
- a) a védett épület, épületrész pontos helyét (utca, házszám, helyrajzi szám),
  - b) a védettség megszüntetésének rövid, szakszerű indokolását, fotódokumentációját.
- (4) A helyi védelem alá helyezést, illetve annak megszüntetését a képviselő-testület e rendeletben állapítja meg.
- (5) Helyi védelem alatt álló építmény nem bontható el.

## 6.

## §

- (1) A helyi védelem alá helyezés, illetve megszüntetés szakmai előkészítője a települési főépítész. Feladata a kérelmek befogadása, a kérelem tárgyával kapcsolatos szakmai véleményének írásban történő meghozatala, és a kérelem, valamint a szakmai véleményének előterjesztése a képviselő-testületi ülésen.
- (2) A helyi védelem alá helyezésben, illetve a megszüntetésében érdekelt: a kérelmező, az érintett ingatlan tulajdonosa, haszonélvezője. Az érdekeltet írásban kell értesíteni a képviselő-testületi döntésről.
- (3) A helyi védelem alá helyezés, illetve a megszüntetés tényéről a lakosságot is tájékoztatni kell a település honlapján, a közterületen elhelyezett hirdető felületen és helyi lapban.
- (4) Helyi védelem alatt álló ingatlan országos műemléki védelem alá kerül, úgy a védettség tényét megállapító jogszabályhatályba lépését követően a polgármester kezdeményezi a helyi védelem törlését.
- (5) A polgármester gondoskodik a helyi építészeti örökség nyilvántartásának vezetéséről. A nyilvántartás legalább az alábbi adatokat kell tartalmazza:
- a) a védendő épület, épületrész pontos helyét (utca, házszám, helyrajzi szám),
  - b) a védendő épületre, épületrészre vonatkozó szakszerű, rövid indokolást,
  - c) fotódokumentációt,
  - d) helyszínrajzot,
  - e) a védendő épület, épületrész rendeltetését és használatának módját
- (6) Táj- és természeti érték helyi védelem alá helyezése kertészmérnök szakmai véleménye alapján történhet.
- (7) Táj- és természeti érték helyi védelemmel kapcsolatos további szabályokat a (1) – (3) bekezdés tartalmazza.
- (8) A polgármester gondoskodik a helyi táj- és természeti értékek nyilvántartásának vezetéséről. A nyilvántartás legalább az alábbi adatokat kell tartalmazza:
- a) a védendő érték pontos helyét (utca, házszám, dűlőnév, helyrajzi szám),
  - b) a védendő táj- és természeti értékre vonatkozó szakszerű, rövid indokolást,
  - c) fotódokumentációt,
  - d) helyszínrajzot.

## 4. Az egyedi védelem meghatározása

## 7.

## §

- (1) A helyi egyedi védelem alá tartozó ingatlanok pontos címét, helyrajzi számát, a védett építmény rendeltetését meghatározó jegyzéket jelen rendelet 1. melléklet a. pontja tartalmazza.
- (2) A helyi egyedi védelem alá tartozó ingatlanok fényképét, leírását, korrekciós javaslatát a függelékbe csatolt Értékleltár tartalmazza.

## 5. Az egyedi védelemhez kapcsolódó tulajdonosi kötelezettségek

## 8.

## §

- (1) A védett értékek jó karbantartása, állapotuk megóvása a tulajdonos kötelessége.
- (2) A védett értékek megfelelő fenntartását és megőrzését – egyebek között – a rendeltetésnek megfelelő használatlallal kell biztosítani.

### III. FEJEZET

#### A TELEPÜLÉSKÉPI SZEMPONTBÓL MEGHATÁROZÓ TERÜLETEK

##### 9.

##### §

(1) Településképi szempontból meghatározó területek Tamási Város területén:

- Településközpont;
- Városi lakóövezet;
- Kertvárosi lakóövezet;
- Társasházi lakóövezet;
- Falusias lakóövezet;
- Külterületi gazdasági és lakóövezet;
- Gazdasági terület;
- Kertgazdasági terület;
- Zöldfelületi intézmények
- Üdülőterületek
- Beépítésre nem szánt külterületek.

(2) A Településképi szempontból **meghatározó** területek térképi lehatárolását a 2. melléklet tartalmazza

### IV. FEJEZET

#### A TELEPÜLÉSKÉPI KÖVETELMÉNYEK

#### 6.Építmények anyaghasználatára vonatkozó egyedi építészeti követelmények a teljes közigazgatási területre

##### 10. §

- (1) A település közigazgatási területén állandó használatra szánt lakókocsi, konténer és egyéb bódé jellegű építmény nem helyezhető el.
- (2) Az építményeken az adott környezettel nem harmonizáló homlokzati és tetőfedési anyagok, színezés nem alkalmazható.
- (3) Településképi szempontból **meghatározó** területeken belül utcafronti kerítés nem lehet ipari, drót, műanyag vagy beton elemes, nagytáblás fém- vagy műanyag hullámlemez, illetve nádborítású.
- (4) A település teljes közigazgatási területén építmény homlokzatán, építési telek kerítésén, kerítéskapuján és támfalán kizárólag az ingatlan rendeltetési egységeiben folytatott kereskedelmi-, szolgáltató-, illetve vendéglátó tevékenységhez közvetlenül kapcsolódó saját vállalkozást népszerűsítő berendezés (cég- és címtábla, cégér és ilyen célú reklám) létesíthető.
- (5) A társasházi lakóövezetek, gazdasági területek, településközpont, zöldfelületi intézmények, kivételével lapostető nem létesíthető.
- (6) A melléképületek, és 20m<sup>2</sup> vízszintes felületet meg nem haladó méretű előtető, kerti építmény esetében, az egyes településképileg meghatározó területek előírásaiban megfogalmazott tetőhajlástól eltérő hajlású tető is építhető. Ezek fedésére bitumenes zsindey is megengedett, amennyiben az a telken álló épületekhez illeszkedő, közterületről nem látható módon létesül.
- (7) A saját vállalkozást népszerűsítő berendezések tartó-, illetve hordozó szerkezeteit, felületeit úgy kell kialakítani, hogy azok méretei, arányai és alkalmazott anyagai illeszkedjenek az érintett épület (építmény) építészeti megoldásaihoz, illetve a településképi környezethez. Mérete legfeljebb 1 m<sup>2</sup> nagyságú lehet.
- (8) A település területén minden terepszinttől mért 15 m-nél magasabb építmény-részt tartalmazó létesítmény (torony, kémény, antenna, szellőző, terményszárító, stb.) esetén igazolni kell a tájba illeszkedést.
- (9) Natura 2000 védettségű területen új térburkolatok, utak pályaszerkezete csak elemes, vagy szórt (zúzottköves) kivitelű lehet. Vízjáró (aszfalt, beton) térburkolat csak különös indokoltsággal, kiemelten fontos közérdekből építhető.

## 7.A településképi szempontból meghatározó területekre vonatkozó területi és egyedi építészeti követelmények

### 11. §

(1) A településképi szempontból meghatározó területekre vonatkozó **általános területi** építészeti követelmények az alábbiak:

- a) az elbontott építmények telkeit megfelelő tereprendezéssel, elkerítéssel kell a település arculatához illeszkedő módon kialakítani, fenntartani.
- b) épületet úgy kell elhelyezni, hogy az a beépítés módjában, mértékében, rendeltetésében, a használat módjában, és a terepalakítás, a csapadékvíz-elvezetés és a növénytelepítés vonatkozásában környezete adottságaihoz illeszkedjen.
- c) az épületmélységek megválasztásával meg kell előzni azt, hogy magastetős épületek esetén az épületet önmagában tekintve és az utcakép vonatkozásában is aránytalanul magas, nagy tetőidomok jöjjenek létre.
- d) látszó fagerendás ház közterülettől mért 25 méter távolságon túl helyezhető el.

(2) A településképi szempontból meghatározó területekre vonatkozó **általános egyedi** építészeti követelmények az alábbiak:

- a) közterületről látható módon nem alkalmazható
  1. gazdasági területek kivételével homlokzaton hullámlemez burkolat,
  2. homlokzaton díszítő elemként csempe vagy hasított kőburkolat az ablakok körül,
  3. korábbi építészeti stílus, más éghajlati tájra jellemző, funkció nélküli díszítőelem (pl. kő kinézetű párkány, előtető, erkély, konzol...).
- b) közterületről látható homlokzaton falfelület színezésére kizárólag fehér, szürke, földszín vagy pasztell szín használható;
- c) az épületek közterületről látható homlokzatainak és tűzfalainak egy homlokzaton belüli részleges felújítása vagy átfestése nem megengedett;
- d) meglévő épület homlokzatán nem építhető be a homlokzatra jellemzőtől eltérő színű, valamint eltérő arányú nyílászáró;
- e) nyílászárók színe az épület színvilágához illeszkedő lehet;
- f) az épületgépészeti és egyéb berendezéseket, tartozékaikat, klímaberendezést építészeti eszközökkel takartan, közterületről nem látható módon, vagy az épületek alárendelt homlokzatára lehet telepíteni, kivétel, ha a települési főépítéssel egyeztetve megállapításra kerül, hogy nincs más lehetőség;
- g) síktáblás napelemet, napkollektort a közterületről látható helyen tilos elhelyezni, kivétel ha a települési főépítéssel egyeztetve megállapításra kerül, hogy nincs más lehetőség;
- h) az utcai kerítést az épület építészeti karakteréhez, anyaghasználatához, megjelenéséhez, városképi sajátosságaihoz illeszkedően kell kialakítani.

(3) **Településközpont területére vonatkozó területi építészeti követelmények.**

- a) az épületek, építmények kialakításának, a helyi építési szabályzat előírásainak keretein belül a meglévő, kialakult környezethez, a védett értékekhez, az utcaképhez, karakterben illeszkedőnek kell lennie,
- b) országos vagy helyi védelem alatt álló épületet tartalmazó ingatlanon további épület vagy építményt a védett érték telepítéséhez illeszkedően, annak elsődlegességét tiszteletben tartóan kell elhelyezni,
- c) előkertben – a közműellátáshoz szükséges építmények kivételével- építményt az épület megjelenését befolyásoló műtárgy elhelyezése nélkül kell kialakítani,
- d) a kert építménynek a telken álló épület vagy épületek építészeti megjelenéséhez, anyaghasználatához, színéhez illeszkedőnek kell lennie.

(4) **Településközpont területére vonatkozó egyedi építészeti követelmények:**

- a) az épületeken a tetőfelépítmények, álló tetőablakok által elfoglalt összesített hossza a tető hosszának egynegyedét érheti el,
- b) a megújuló energia hasznosítását szolgáló berendezés az ingatlanon álló épület közterületi megjelenéséhez igazodóan helyezhető el.
- c) a közterületi homlokzaton parabolaantenna nem helyezhető el,
- d) közterületről látszó homlokzaton napernyő kizárólag natúr bézs színű lehet, amely legfeljebb 30 cm nagyságú függőlegesen lelógó része tartalmazhatja az üzlet vagy más rendeltetési egység cégfeliratát vagy logóját, továbbá az árnyékoló szerkezet egyéb grafikát vagy reklámfeliratot nem tartalmazhat,

**(5) Városi lakóövezet, Kertvárosi lakóövezet és Falusias lakóövezetre vonatkozó területi építészeti követelmények:**

- a) Az épületeket az építési hely utcai határvonalától mért 30 méteren belül kell elhelyezni.

**(6) Városi lakóövezet, Kertvárosi lakóövezet és Falusias lakóövezetre vonatkozó egyedi építészeti követelmények:**

- a) A telkeken az övezetre előírt földfelületi fedettséget legalább 50%-ban egybefüggően kell kialakítani.
- b) A közterületi oldalon létesített kerítést 1,8 métert meg nem haladó, míg a szomszédos telekhatárok között létesített kerítést 2 métert meg nem haladó magassággal kell kialakítani.
- c) Az épített utcai kerítés anyaga a környezetébe illeszkedő, áttört kell, hogy legyen. Fonott és táblás drótkerítésen, sövénykerítésen kívül a kerítés anyaga kizárólag téglá, kő, fa, fém, kiselemes beton falazóelem, továbbá vakolt felület lehet,
- d) A kerti építménynek a telken álló épület, épületek építészeti megjelenéséhez, anyaghasználatához, színéhez illeszkedőnek kell lennie.

**(7) Társasházi lakóövezetre vonatkozó egyedi építészeti követelmények:**

- a) A többlakásos lakóépületek homlokzatát érintő építési beavatkozás – ide értve a homlokzat festését, és a hőszigetelést is – az épület egységes megjelenését eredményező megoldástól eltérő megoldás nem lehet. Festést, hőszigetelést egy homlokzaton ütemezve, vagy csak egy részét érintően megvalósítani nem lehet.
- b) Az épületek és járműtárolók homlokzatkialakításánál, a környezetbe nem illeszkedő anyagok, a bonyolult homlokzat és színváltások alkalmazása, erős tónusú, hivalkodó, környezettől elütő színek alkalmazása nem megengedett, továbbá az épületek homlokzatán cégfeliratot, építés évét megjelölő szövegen kívül festéssel egyéb felirat, ábra, kép nem helyezhető el,
- c) Az erkélyek nyílászáróval nem beépíthetők,
- d) Amennyiben a területen kerítés létesül, legfeljebb, 1,5m magassággal, áttörtten kell létesíteni. Amennyiben az épületek közötti zöldfelületen elhelyezett, védelmet igénylő létesítmény (játsszótér, sportpálya, kutya futtató) mentén kell létesíteni, előzőektől eltérő magasságú is lehet.
- e) Járműtárolókat és könnyűszerkezetes szerkezeti megoldásokat vakolt felületképzéssel kell kialakítani.

**(8) A Gazdasági területek településrészeire vonatkozó egyedi építészeti követelmények:**

- a) A kerítés színe zöld, barna vagy sötét színezésű lehet.
- b) 50 méternél hosszabb épületek csak technológiai indokok alapján létesíthetők. Ebben az esetben az épület homlokzatát tagolni, vagy színben, anyaghasználatban tagolni, vagy növényzettel részben takarni szükséges.
- c) A területen lapostetős és magastetős épületek is elhelyezhetők.
- d) A magastetős épületek maximális tetőhajlásszöge 35 fok lehet.
- e) A telek meglévő, vagy szabályozási terven tervezett közterülettel határos vonalán legfeljebb 2 méter magasságú, áttört kerítések építhetők.

**(9) A zöldfelületek kialakítási módjára vonatkozó követelmények:**

- a) Az építési telken belül a tevékenység kapcsán fellépő környezetterhelésre rezisztens fajok elemeiből speciális szerkezetben telepített sávok alakítandók ki.
- b) Azon gazdasági területek esetében, melyek meglévő vagy tervezett lakóterülettel közvetlenül határosak, vagy az utcában szemközti oldalon lakóépületek állnak, a telekhatár mentén, a lakóterületek felé, legalább 1,5 m magas zárt növényzet, sövény létesítendő a rendeltetésszerű használat megkezdéséig. Már meglévő telephelyek esetén e rendelet hatálybalépését követő 3 éven belül.

**(10) A Külterületi gazdasági és lakóterületekre vonatkozó területi építészeti követelmények.**

- a) A gazdasági hasznosítású teleken az épületeket a táji adottságok figyelembe vételével, ahhoz illeszkedően kell telepíteni az építési helyen belül.

**(11) A Külterületi gazdasági és lakóterületekre vonatkozó egyedi építészeti követelmények:**

- a) A kerítés színe zöld, barna vagy sötét színezésű lehet.
- b) 50 méternél hosszabb épületek csak egy tömegként, azonos megjelenéssel alakíthatók ki.

- c) A területen lapostetős és magastetős épületek is elhelyezhetők.
- d) A magastetős épületek maximális tetőhajlásszöge 35 fok lehet.
- e) A gazdasági hasznosítású telek meglévő, vagy szabályozási terven tervezett közterülettel határos vonalán legfeljebb 2 méter magasságú, áttört kerítések építhetők, a lakóépületek ingatlanhatárain legfeljebb 1,8 méter magasságú, áttört kerítések építhetők.

**(12) A Kertgazdasági területekre vonatkozó egyedi építészeti követelmények**

- a) Új épület szélessége 8 méternél nem lehet nagyobb.
- b) A magastető tetőhajlásszöge 30 foknál kisebb és 45 foknál nagyobb nem lehet.
- c) A tetőgerinc az épület rövid oldalával nem lehet párhuzamos.
- d) Homlokzat színezés során a homlokzatokon a kézikönyvben bemutatott, településen hagyományos színezéstől eltérni nem lehet, ennek során homlokzatokon a hagyományos fehér, tört fehér és földszínek árnyalatai, a nyílászáróknál az okkersárga, méregzöld, kék árnyalatai használhatók fel.
- e) A homlokzat részleges felújítása során eltérő vakolatszínezés nem alkalmazható.
- f) A tetőhéjalása égetett natúr, terrakotta, grafit színű agyagcseréptől, sík fémlasztól, betoncseréptől, műanyag cseréptől, cserepes lemeztől és zöldtetőtől eltérő megoldással nem alakítható ki.
- g) Kerítés legfeljebb 1,8m magas, áttört lehet.

**(13) Üdülőterületekre vonatkozó területi építészeti követelmények:**

- a) A kiegészítő rendeltetést tartalmazó épület, építmény magasságát a fő rendeltetést tartalmazó épület magasságát meg nem haladóan kell kialakítani,

**(14) Üdülőterületekre vonatkozó egyedi építészeti követelmények:**

- a) Az épületek az utcára merőleges meghatározó tetőidommal alakíthatók ki, ettől abban az esetben lehet eltérni, ha a mindkét szomszéd ettől eltérő.
- b) A telkeken az övezetre előírt földfelületi fedettséget legalább 50%-ban egybefüggően kell kialakítani.
- c) A közterületi oldalon vagy szomszédos telekhatárok között létesített kerítést 1,5m-t meg nem haladó magassággal kell kialakítani.
- d) Az épített kerítés anyaga a környezetébe illeszkedő, áttört kell, hogy legyen. Fonott és táblás drótkerítésen, sövénykerítésen kívül a kerítés anyaga kizárólag téglá, kő, fa, fém, kiselemes beton falazóelem, továbbá vakolt felület lehet.
- e) A kerti építménynek a telken álló épület, épületek építészeti megjelenéséhez, anyaghasználatához, színéhez illeszkedőnek kell lennie.

**(15) A Beépítésre nem szánt külterületekre vonatkozó területi építészeti követelmények:**

- a) A területen csak 1,8m magasságot nem meghaladó, áttört kerítés létesíthető.

**(16) A Beépítésre nem szánt külterületekre vonatkozó egyedi építészeti követelmények:**

- a) A tetőhéjazat égetett cserépfedéssel alakítható ki.
- b) A területen csak 1,8m magasságot nem meghaladó, áttört kerítés létesíthető.

**8.A helyi védelemben részesülő értékekre vonatkozó építészeti követelmények**

**12. §**

(1) Az 1. melléklet a. pontjában szereplő helyi védelemben részesülő értékekre vonatkozó egyedi építészeti követelmények:

- a) közmű szerelvények (villanyóra szekrény, gázmérő) valamint bármilyen, az épület eredeti megjelenését zavaró létesítmény, berendezés közterületről látható főhomlokzaton nem vagy csak takart kialakítással helyezhető el;
- b) amennyiben a helyi védelem kiterjed az épület tömegére, az eredeti (hagyományos) tömegében, tetőformájában kell megtartani azt. A tervezett bővítés a régi épület formálásával, szerkezetével, anyaghasználatával összhangban legyen.
- c) a védett homlokzati elemeket (nyílások, tagozatok, díszek) meg kell őrizni.
- d) belső korszerűsítés és átalakítás – hacsak védelem nem terjed ki az épületbelső, vagy valamely belső részlet hangsúlyozott megtartására – illetve bővítés engedélyezett.

- e) helyi építészeti karaktert hordozó épület homlokzatai, vagy egyéb épületrészei esetleges stílusbeli, arány- vagy ritmushibája felújítás során korrigáltható, ha annak eredményeként egységes építészeti kialakítás jön létre.
- f) helyi építészeti karaktert hordozó épületek, épületrészek eredeti külső megjelenését:
  - fa)egészének és részleteinek külső geometriai formáit, azok rész- és befoglaló méreteit,
  - fb) eredeti anyaghatását egészében és részleteiben,
  - fc)ha ismert, eredeti színhatását, ha nem ismert, a feltételezhetően hasonló színhatását,
  - fd)eredeti épülettartozékait és felszereléseit az értékvizsgálattól függően az e rendeletben foglaltak figyelembe vételével kell megőrizni, illetve helyreállítani.

## **9.Felszíni energiaellátási és elektronikus hírközlési sajátos építmények, műtárgyak elhelyezésére vonatkozó egyedi előírások**

### **13. §**

- (1) A teljes település ellátását biztosító felszíni energiaellátási és elektronikus hírközlési sajátos építmények, műtárgyak elhelyezésére alkalmas területek a 2. mellékletben szereplő, Beépítésre nem szánt külterületek és a kertgazdasági területek.
- (2) Átjátszó állomás elhelyezése az (1) bekezdésben meghatározott, teljes település ellátását biztosító felszíni energiaellátási és elektronikus hírközlési sajátos építmények, műtárgyak elhelyezésére nem alkalmas területeken meglévő adótorony vagy egyéb építmény igénybevételével, illetve kilátó létesítésével valósítható meg.
- (3) Új antenna csak a településképi szempontok érvényesítésével és a környezethez illeszkedően helyezhető el. Az illeszkedést főépítész véleményekkel kell igazolni.
- (4) Antenna templomtoronyra nem helyezhető el.
- (5) Új antennát 300 m-es körzetben már meglévő antenna tartószerkezet előfordulása esetén, azzal közös tartószerkezetre lehet csak elhelyezni.

### **14. §**

- (1) Belterületen, újonnan kialakuló közterületen az elektronikus hírközlési és elektromos hálózatokat földalatti elhelyezéssel kell építeni. Egyéb területeken felszíni elhelyezés megengedett.
- (2) A már beépített területen, ahol a hálózatok földalatti elhelyezéssel üzemelnek új vezetékes hírközlési hálózatokat, meglévő rekonstrukcióját földalatti elhelyezéssel kell építeni.
- (3) A már beépített területeken, ahol a meglévő gyenge és erősáramú hálózatok föld feletti vezetéseik, új elektronikus hírközlési hálózatokat a meglévő oszlopsorra, illetve közös tartóoszlopra kell fektetni. Közös oszlopsorra való telepítés bármilyen akadályoztatása esetén az építendő hálózatot földalatti elhelyezéssel lehet csak kivitelezni.
- (4) Külterületen új elektronikus hírközlési hálózatokat területgazdálkodási okokból a villamosenergia elosztási, a közvilágítási és egyéb hírközlési szabadvezetékekkel közös, egyoldali oszlopsorra kell fektetni.

### **15. §**

A fényszennyezés elkerülése érdekében szükséges az alábbi szempontok figyelembe vétele a közvilágítás és külső világító testek elhelyezése, korszerűsítése esetében:

- a) el kell kerülni a hideg fehér fényű világítást, amely 500 nanométernél rövidebb hullámhosszúságú fényt tartalmaz;
- b) a világítótestek ernyőzése olyan legyen, hogy a fényt oda irányítsa, ahol arra szükség van;
- c) az utcákat amennyire csak lehet egyenletesen, és amennyire csak lehet alacsony intenzitással világítsuk meg;
- d) igazítsák a kültéri világítást a tényleges használat idejéhez.

## **10.Az egyes sajátos építmények, műtárgyak elhelyezése**

### **16. §**

A szennyvízátemelők, vízmű kutak növényzettel történő eltakarása szükséges.

## **11.A reklámhordozókra vonatkozó településképi követelmények**

## 17. §

- (1) A településképi védelme szempontjából kiemelt területeken lévő közterületen és magánterületen reklámhordozó és reklám – a (2) bekezdésben meghatározott kivétellel - nem helyezhető el.
- (2) Az (1) bekezdés alól évente 12 naptári hét időszakra a település szempontjából jelentős eseményről való tájékoztatás érdekében el lehet térni.
- (3) Reklámot, reklámhordozó berendezést közterületeken és köztulajdonban álló ingatlanokon az ott elhelyezett alább felsorolt utcabútorokon lehet elhelyezni:
  - a) utas váró,
  - b) kioszk,
  - c) közművelődési célú hirdetőoszlop,
  - d) információs vagy más célú berendezés.
- (4) Az (3) bekezdésben foglaltakon kívül közterületeken és köztulajdonban álló ingatlanokon reklám és reklámhordozó berendezést elhelyezni nem lehet, ide értve a közvilágítási, villany és telefonoszlopokat is.
- (5) Utas váró felületének legfeljebb 30 %-án helyezhető el reklámhordozó és reklámhordozót tartó berendezés. A tetőn reklámhordozó és reklámhordozót tartó berendezés nem helyezhető el.
- (6) Az információs vagy más célú berendezésen elhelyezett reklám felület mérete 2 m<sup>2</sup> nagyságot, a reklámhordozót tartó berendezés teljes magassága a 3 métert nem haladhatja meg.
- (7) A reklámhordozók és reklámhordozót tartó berendezések szerkezeti alapszínének és típusonkénti formájának azonosnak kell lennie.
- (8) A reklámhordozó és a reklámhordozó berendezés készülhet kétoldalas kialakítással és háttérvilágítással is ellátható, de villódzó fénytechnika vagy futófénnyel üzemelő technológia nem alkalmazható. LED-kijelző kizárólag villódzás mentes, futófény megjelenítése nélkül alkalmazható.

## **V. FEJEZET** **KÖTELEZŐ SZAKMAI KONZULTÁCIÓ**

### **12.Rendelkezés a szakmai konzultációról**

## 18. §

- (1) Kötelező a szakmai konzultáció az alábbi esetekben az építési tevékenység megkezdését megelőzően:
  - a) cégér, cégtábla,
  - b) az épített környezet alakításáról és védelméről szóló 1997. évi LXXVIII. törvény (a továbbiakban Étv) 33/A. §-ban szabályozott egyszerű bejelentéshez kötött építési tevékenység esetén.
- (2) A szakmai konzultáció iránti kérelmet írásban az önkormányzathoz kell benyújtani. A kérelemnek tartalmaznia kell az építető vagy kérelmező nevét és címét, telefonos elérhetőségét, valamint a tervezett építési tevékenység helyét, az érintett telek helyrajzi számát, az építési tevékenység rövid leírását.
- (3) Szakmai konzultáció lehetőségéről minden esetben a települési főépítész gondoskodik.
- (4) A szakmai konzultáció időpontja a települési főépítéssel egyeztetve kerül kijelölésre.

## **VI. FEJEZET** **TELEPÜLÉSKÉPI VÉLEMÉNYEZÉSI ELJÁRÁS**

## 19. §

- (1) Településképi véleményezési eljárást kell lefolytatni mindazon építmények építészeti-műszaki terveivel kapcsolatban, melyek építésügyi hatósági engedélyhez kötött építési munkákra vonatkoznak.
- (2) A polgármester a véleményét a települési főépítész szakmai álláspontja alapján alakítja ki.
- (3) A véleményezési anyagot a 3. mellékletben foglalt mintának megfelelő tartalommal kell benyújtani.
- (4) Az eljárás során a településképi követelmények teljesülését kell vizsgálni.

## **VII. FEJEZET**

### **TELEPÜLÉSKÉPI BEJELENTÉSI ELJÁRÁS**

#### **20. §**

- (1) A bejelentési eljárással érintett építmények, reklámhordozók köre:
- a) településközpont területen belül meglévő épület utólagos hőszigetelése, a homlokzatfelület színezése, a homlokzat felületképzésének megváltoztatása, tetőhéjalás cseréje,
  - b) többlakásos házak, sorházak homlokzat festése
  - c) településközpont területen belül meglévő épület homlokzatán, tetőzetén nyílászáró méretének, anyagának, osztásának megváltoztatása, nyílászáró beépítése;
  - d) településközpont területen belül lakóutcával határos kerítés építése, meglévő felújítása, helyreállítása, átalakítása, korszerűsítése, bővítése;
  - e) meglévő, helyi védelem alatt álló épületen, a védendő értéket érintő építési tevékenység végzése esetén;
  - f) település területén reklám-berendezés elhelyezése.
  - g) közterületi elárúsító pavilon létesítése.
- (2) A településképi bejelentési eljárás az ügyfélnek a polgármesterhez benyújtott, papíralapú bejelentésére indul. A bejelentést a 4. mellékletben foglalt mintának megfelelő tartalommal kell benyújtani.
- (3) A bejelentési dokumentációt a megértéshez szükséges méretarányban, a főbb alaprajzi és magassági méretek feltüntetésével kell készíteni.
- (4) A bejelentési dokumentációban a településképi követelményeknek való megfelelést igazolni kell.
- (5) Több bejelentés köteles munka esetén a bejelentések összevonhatók.

#### **21. §**

- (1) A településképi bejelentési eljárás során a polgármester vizsgálja, hogy a bejelentési dokumentáció formai követelményei teljesülnek-e.
- (2) A településképi bejelentési eljárás során a polgármester kikéri a települési főépítész szakmai véleményét.
- (3) A településképi bejelentési eljárás során vizsgálni kell, hogy a bejelentés tárgya
- a) megfelel-e a településképi rendeletben meghatározott követelményeknek;
  - b) megfelelően veszi-e figyelembe a kialakult beépítés adottságait, rendeltetésszerű használatának és fejlesztésének lehetőségeit;
  - c) alkalmazkodik-e a környezet léptékéhez, formanyelvéhez, tömegalakításához;
  - d) az anyaghasználat alkalmazkodik-e a környezet karakteréhez, funkciójához, a környezetben alkalmazott anyagokhoz, illetve látványukhoz;
  - e) a látvány színvilága illeszkedik-e a környezethez, azzal megfelelően harmonizál-e;
  - f) védett épületen vagy területen a beavatkozás nem ellentétes-e a védelem céljával, szolgálja-e a védelem látványban is jelentkező szempontjait;
  - g) a reklámhordozó elhelyezése megfelel-e a reklámok közzétételével kapcsolatos Korm.rendeletben szereplő általános elhelyezési, és a településképi rendeletben szereplő különös településképi követelményeknek.

## **VIII. FEJEZET**

### **A TELEPÜLÉSKÉPI KÖTELEZÉS, TELEPÜLÉSKÉPI BÍRSÁG**

#### **22. §**

- (1) Településképi kötelezettség megszegésének minősül
- a) a szakmai konzultáción, településképi bejelentési és véleményezési eljárás során, megfogalmazott településkép-védelmével kapcsolatos elvárások be nem tartása,
  - b) a polgármester tiltása ellenére,
  - c) a településképi bejelentés tudomásul vételéről szóló határozatban foglaltaktól eltérően végzett tevékenység.
- (2) Településképi kötelezettség megszegése esetén a polgármester felhívja az ingatlantulajdonos figyelmét a jogszabálysértésre, és végzésben megfelelő határidőt biztosít a jogszabálysértés megszüntetésére. A határidő erdménytelen eltelte után az ingatlan tulajdonosával szemben településképi kötelezési eljárást folytat le.



- (3) Amennyiben a földrészlet és a felépítmény tulajdonosa nem azonos, a településképi kötelezési eljárást a felépítmény tulajdonosával szemben kell lefolytatni, kivéve, ha a felépítmény tulajdonosának személye nem állapítható meg.
- (4) A polgármester a településképi kötelezési eljárást általános közigazgatási rendtartásról szóló 2016. évi CL törvény szabályai szerint folytatja le.

### 23. §

- (1) A településképi követelmények településképi kötelezésben megállapított határidőre történő nem teljesítése esetére az ingatlan tulajdonosával szemben 20.000 forinttól 1.000.000 forintig terjedő településképi-védelmi bírság szabható ki.
- (2) Az (1) bekezdés szerinti településképi-védelmi bírság összege településképi bejelentési kötelezettség elmulasztása esetén 100 000 forint, a településképi bejelentési eljárás során meghozott döntésben foglaltak megszegésével a megtiltás ellenére végzett tevékenység esetén 200 000 forint, a bejelentési dokumentációban foglaltaktól eltérő tevékenység folytatása esetén az eltérés mértékétől függően legalább 200 000 forint, legfeljebb 500 000 forint, a településképi kötelezésben foglaltak végre nem hajtása esetén alkalmanként legalább 500 000 forint, legfeljebb 1 000 000 forint.
- (3) A Polgármester kötelezési eljárásában hozott és a (1) bekezdésében meghatározott bírságot kiszabó döntésével szemben a fellebbezést a döntés közlésétől számított 15 napon belül Tamási Város Önkormányzata Képviselő-testületénél lehet előterjeszteni.
- (4) A településképi-védelmi bírságot kiszabó határozatban közölni kell a befizetés módját és határidejét.
- (5) A végrehajtás foganatosítása érdekében az általános közigazgatási rendtartásról szóló 2016. évi CL. törvény (Ákr.) 134. § (2) bekezdése alapján az Önkormányzat önálló bírósági végrehajtóval szerződést köthet.

## IX. FEJEZET

### ÖNKORMÁNYZATI TÁMOGATÁSI ÉS ÖSZTÖNZŐ RENDSZER

### 24. §

- (1) A védett érték tulajdonosának a szokásos karbantartási feladatokon túlmenően, a védettséggel összefüggésben szükségessé váló, a tulajdonost terhelő munkálatok finanszírozásához az önkormányzat vissza nem térítendő támogatást adhat.
- (2) A támogatás mértékét az önkormányzat évente a költségvetési rendeletében határozza meg. Az érintettek a támogatást pályázat útján nyerhetik el. A pályázat tartalmára vonatkozó részletes feltételeket a Képviselőtestület a pályázati kiírásban határozza meg.
- (3) A beérkezett pályázatokat szakmai szempontból a települési főépítész előzetesen értékeli és javaslatot tesz a Képviselő-testületnek a támogatás odaítélésére. A nyertes pályázatokról a Képviselőtestület dönt.
- (4) A támogatási szerződés megkötésére, módosítására, felmondására, a támogatás elszámolására, visszafizetésére és a támogatási összeg felhasználásának ellenőrzésére az önkormányzat által államháztartáson kívülre nyújtott forrás átadásáról és államháztartáson kívüli forrás átvételéről szóló önkormányzati rendelet szabályait kell alkalmazni.
- (5) Nem adható önkormányzati támogatás, ha a védett értékkel összefüggésben engedély nélkül, vagy engedélytől eltérően, illetve szabálytalanul végeztek építési munkákat. Ez esetben a támogatást vissza kell fizetni. E rendelkezés a szabálytalan beavatkozástól számított 5 évig érvényesíthető.

## X. FEJEZET

### ZÁRÓ RENDELKEZÉSEK

#### 13.Hatályba léptető rendelkezések

### 25. §

Ez a rendelet 2018. június 1. napján lép hatályba.

## 14.Hatályon kívül helyező rendelkezések

### 26. §

Hatályát veszti

- (1) E rendelet hatálybalépésével egyidejűleg Tamási Város Önkormányzata Képviselő-testületének a településképi bejelentési eljárásról szóló 19/2015.(VII.6.) számú rendelete hatályát veszti
- (2) E rendelet hatálybalépésével egyidejűleg Tamási Város Önkormányzata Képviselő-testületének a településképi véleményezési eljárásról szóló 20/2015.(VII.6.) számú rendelete hatályát veszti
- (3) E rendelet hatálybalépésével egyidejűleg hatályát veszti Tamási Város Önkormányzata Képviselő-testületének Tamási Város Helyi Építési Szabályzatáról szóló 14/2005. (VII.7.) Ök. számú rendelete 3.§ (5), (11), (15), (16), (18), (19) bekezdése, 7.§ (9), (10) bekezdése, 8.§ (6) d) pontja, 11.§ (6) bekezdése, 16.§ (10) bekezdése, 18.§ (4) d), i), j) pontjai, 22/A.§ (1) d), e) pontjai, 25.§ (2) bekezdése, valamint a 26.§., 27.§, 28.§, 29.§ paragrafusai.

Tamási, 2018. május 31.

Porga Ferenc  
polgármester

Gulyásné dr. Könye Katalin  
jegyző

A rendelet kihirdetve:

Tamási, 2018. május 31. napján

Gulyásné dr. Könye Katalin  
jegyző

## a) Helyi védelem alatt álló művi értékek jegyzéke

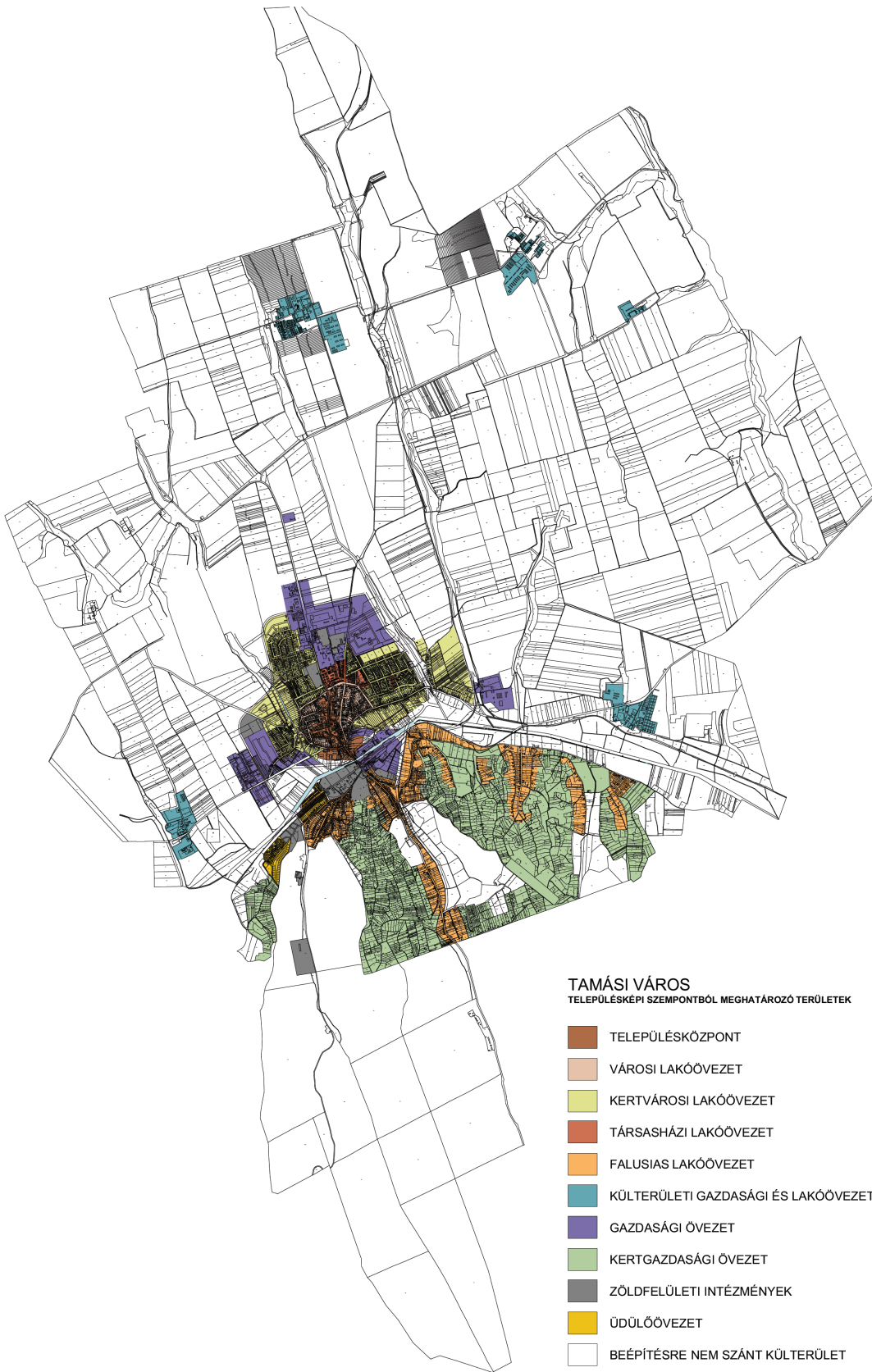
Első fokozatú helyi védelemben ( HV ) részesült épületek			
sor	utca, házsám	Helyrajzi szám	funkció
1.	Adorjánpuszta	0687/89	Magtár
2.	Arany János u. 4.	295	Lakóépület
3.	Arany János u. 9.	307	Lakóépület
4.	Arany János u. 14.	301	Lakóépület
5.	Arany János u. 17.	333	Lakóépület
6.	Bezerédj u. 4.	362	Lakóépület
7.	Bezerédj u. 11.	382	Lakóépület
8.	Bezerédj u. 23.	376	Lakóépület
9.	Bocskai köz 3.	18	Lakóépület
10.	Damjanich u. 2.	510	Lakóépület
11.	Deák Ferenc u. 19.	41	Lakóépület
12.	Deák Ferenc u. 21.	40	Lakóépület
13.	Deák Ferenc u. 41.	31	Lakóépület
14.	Deák Ferenc u. 47.	291	Lakóépület
15.	Dózsa György u. 30.	763	Lakóépület
16.	Dózsa György u. 59.	936	Lakóépület
17.	Dózsa György u. 70.	657	Lakóépület
18.	Dózsa György u. 79.	961	Lakóépület
19.	Eötvös u. 2.	18	Lakóépület
20.	Eötvös u. 4.	19	Lakóépület
21.	Eötvös u. 6.	20	Lakóépület
22.	Eötvös u. 12.	23	Lakóépület
23.	Eötvös u. 20.	27	Lakóépület
24.	Eötvös u. 22.	28	Lakóépület
25.	Fő út 57.	1612	Lakóépület
26.	Fő út 63.	1615	Lakóépület
27.	Garay u. 13.	345	Lakóépület
28.	Honvéd utca	1931	Kereszt
29.	Kápolna utca	1590	Szobor
30.	Kápolna utca	1660	Keresztek
31.	Kossuth tér 3.	316	Lakóépület
32.	Kossuth tér 6.	315	Lakóépület
33.	Kossuth tér 7-8.	311/1, 312	Lakóépület
34.	Kossuth tér 9.	310/1, 310/2	Lakóépület
35.	Kossuth tér 14.	10	Lakóépület
36.	Kossuth tér 18.	4	Templom
37.	Petőfi Sándor u. 8.	788/1	Lakóépület
38.	Öreghenye	3841	Kápolna

39.	Ráczvölgy	0953	Kereszt
40.	Rákóczi u. 1.	1282	Lakóépület
41.	Rákóczi u. 5.	1278	Lakóépület
42.	Rákóczi u. 78.	1084/2	Lakóépület
43.	Szabadság út 7.	1247	Lakóépület
44.	Szabadság út 15.	857	Lakóépület
45.	Szabadság út	839	Szobor
46.	Szabadság út	839	Kereszt
47.	Szabadság út	841	Szobor
48.	Szabadság út 29.	818	Lakóépület
49.	Szabadság út 38.	59	Lakóépület
50.	Szabadság út	844	Szobor
51.	Szabadság út 46.	319	Városháza
52.	Szabadság út 48.	321	Lakóépület
53.	Széchenyi u. 27.	445	Lakóépület
54.	Szemcsepuszta	028/6	Lakóépület
55.	Szent István utca	728/2	Kereszt
56.	Temető	624	Kereszt
57.	Temető	624	Mauzóleum
58.	Új Várhegy	4547	Pince
59.	Vörösmarty utca	482	Kereszt

**b) Helyi védelem alatt álló művi értékek elhelyezkedésének térképi bemutatása**



a) Településkép szempontból meghatározó területek – teljes közigazgatási terület

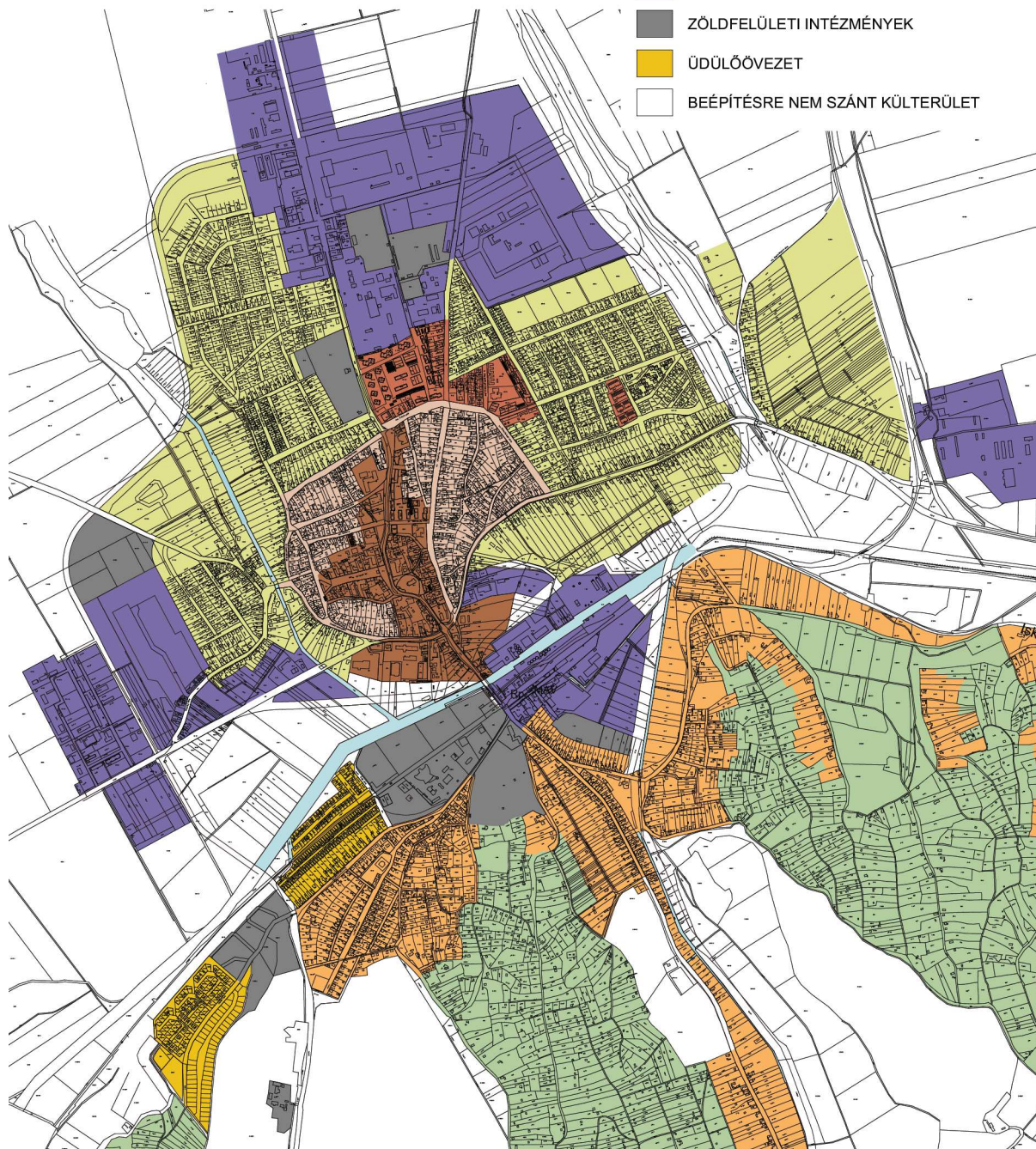


b) Településkép szempontból meghatározó területek – belterület

## TAMÁSI VÁROS

TELEPÜLÉSKÉPI SZEMPONTBÓL  
MEGHATÁROZÓ TERÜLETEK  
BELTERÜLET

-  TELEPÜLÉSKÖZPONT
-  VÁROSI LAKÓÖVEZET
-  KERTVÁROSI LAKÓÖVEZET
-  TÁRSASHÁZI LAKÓÖVEZET
-  FALUSIAS LAKÓÖVEZET
-  KÜLTERÜLETI GAZDASÁGI ÉS LAKÓÖVEZET
-  GAZDASÁGI ÖVEZET
-  KERTGAZDASÁGI ÖVEZET
-  ZÖLDFELÜLETI INTÉZMÉNYEK
-  ÜDÜLŐÖVEZET
-  BEÉPÍTÉSRE NEM SZÁNT KÜLTERÜLET



**K É R E L E M**

Tamási Város Polgármestere településképi véleményezési eljárásához, valamint építési engedélyhez kötött vagy egyszerű bejelentés alapján végezhető építési tevékenység szakmai konzultációjához

	A	B
1.	<b>A kérelem *</b>	településképi véleményezésre irányul, vagy
2.		építési engedélyhez kötött vagy egyszerű bejelentés alapján végezhető építési tevékenység szakmai konzultációjára irányul
3.	<b>Kérelmező (építtető)</b>	neve:
4.		értesítési címe:
5.		telefon/fax száma:
6.		e-mail címe:
7.	<b>Felelős tervező (társtervező) **</b>	neve:
8.		tervezési jogosultságának száma:
9.		értesítési címe:
10.		telefon/fax száma:
11.		e-mail címe:
12.	<b>A tervező igazolt munkatársa</b>	neve:
13.		telefon/fax száma:
14.	<b>Az építési tevékenység</b>	helye, címe:
15.		az érintett telek helyrajzi száma:
16.		az érintett telek területe:
17.		az érintett telek jelenlegi beépítettsége:
18.		tárgya, rövid leírása:
19.	rendeltetésének meghatározása:	
20.	<b>ÉTDR azonosító:</b>	
21.	<b>Előzmények:</b> (tervtanácsi vagy településképi vélemény, egyéb)	
22.	<b>Szerzői jog:</b>	érinti/ nem érinti, ha igen korábbi tervező neve:



23.	<b>A tervezett létesítmény adatai:</b>			
24.	<b>a telekkel kapcsolatos adatok</b>		<b>az építménnyel kapcsolatos adatok</b>	
25.	beépítés módja:		rendeltetési egységek száma:	db
26.	beépítettsége:	%	összes nettó szintterülete***:	m <sup>2</sup>
27.	zöldfelületi fedettség:	%	építménymagasság:	m
28.	előkert mérete:	m	homlokzatmagasság:	m
29.	hátsókert mérete:	m	tetőidom hajlásszöge:	°
30.	oldalkertek mérete:	m	gépkocsi-elhelyezés módja:	
31.		m	gépkocsi parkoló:	db
32.	A tervezett építési tevékenységet természetes személy építtető saját lakhatásának biztosítása céljából kívánja-e végezni:			Igen / Nem

---

**Kérelmező aláírása**

\* A megfelelő sor jelölendő.

**K É R E L E M**

Tamási Város Polgármestere településképi bejelentési eljárásához, valamint építési engedély nélkül és egyszerű bejelentés nélkül végezhető tevékenység szakmai konzultációjához

	A	B
7.	<b>Az érintett ingatlan adatai</b>	településképi bejelentésre irányul, vagy
6.		építési engedély nélkül és egyszerű bejelentés nélkül végezhető tevékenység
8.		szakmai konzultációjára irányul jellege (közterület/magánterület). neve:
9.		az építési tevékenységgel érintett építmény előregyártott tartószerkezeti rendszerrel épült-e:
		telefon/fax száma:
6.		e-mail címe:
10.	<b>A bejelenteni kívánt tevékenység</b>	helye:
11.		tárgya, rövid leírása:
12.		rendeltetésének meghatározása:
13.	<b>A tevékenység tervezett időtartama:</b>	
14.	<b>Előzmények:</b>	

1 .  
2 .

---

**Bejelentő/kérelmező aláírása**

\* A megfelelő sor jelölendő.

**TAMÁSI VÁROS ÖNKORMÁNYZAT KÉPVISELŐ-TESTÜLETÉNEK**

**8/2018. (V. 30.) számú önkormányzati rendelete  
az önkormányzat 2017. évi költségvetésének végrehajtásáról**

Tamási Város Önkormányzat Képviselő-testülete az államháztartásról szóló 2011. évi CXCV. tv. 91. §-ában kapott felhatalmazás alapján az önkormányzat 2017. évi költségvetésének végrehajtásáról az alábbi rendeletet alkotja:

**ELSŐ RÉSZ**

A költségvetési előirányzatok teljesítése, a maradvány jóváhagyása.

**1.§**

- (1) A képviselő-testület az önkormányzat 2017. évi költségvetésének végrehajtását
  - a) 4.956.130 E Ft bevételi és
  - b) 2.701.105 E Ft kiadási teljesítéssel jóváhagyja.
- (2) Az (1) bekezdésben írt bevételi és kiadási összegeken belül
  - a) a költségvetési bevételeket 4.572.848 E Ft összegben,
  - b) a költségvetési kiadásokat 2.655.491 E Ft összegben,
  - c) a költségvetési többletet 1.917.357 E Ft összegben hagyja jóvá.
- (3) Az (1) bekezdésben írt bevételi és kiadási összegeken belül
  - a) a finanszírozási bevételt 383.282 E Ft összegben,
  - b) a finanszírozási kiadást 45.614 E Ft összegben,
  - c) a finanszírozási többletet 337.668 E Ft összegben hagyja jóvá.

## 2.§

A képviselő-testület

(1) az 1.§ (1) bekezdés a) pontjában megállapított bevételi teljesítés forrásonkénti, előirányzat csoportonkénti részletezését az 1, 2, 3, 3/a, 4, 4/a, 5, 5/a, 6, 6/a számú mellékletekben foglaltaknak megfelelően hagyja jóvá.

(2) az 1.§ (1) bekezdés b) pontjában megállapított kiadási teljesítés előirányzat-csoportok, kiemelt előirányzatok részletezését az 1, 2, 3, 3/a, 4, 4/a, 5, 5/a, 6, 6/a számú mellékletben foglaltaknak megfelelően hagyja jóvá.

(4) az összevont, önkormányzati szintű előirányzat felhasználását a 16. és a pénzeszközök változását a 20. számú mellékletben foglaltaknak megfelelően hagyja jóvá.

## 3.§

(1) A képviselő-testület az önkormányzat 2017. évi maradványát a 21. számú mellékletben foglaltak szerint hagyja jóvá.

(2) Felhatalmazza a képviselő-testület a polgármestert és az intézmények vezetőit, hogy a maradványt terhelő kötelezettségeket teljesítsék.

## MÁSODIK RÉSZ

Az állami hozzájárulás elszámolása és a vagyonmérleg elfogadása

### 4.§

(1) A képviselő-testület az önkormányzat 2017. évre vonatkozó általános működésének és ágazati feladatainak támogatása elszámolását a 26. számú mellékletben foglaltak szerint hagyja jóvá.

(2) Az önkormányzat 2017. évre vonatkozó kiegészítő támogatások és egyéb kötött felhasználású támogatások és az előző évi kötelezettségvállalással terhelt központosított előirányzatok és egyéb kötött felhasználású támogatások maradványainak elszámolását a 27. számú mellékletben foglaltak szerint hagyja jóvá.

### 5.§

A képviselő-testület az önkormányzat 2017. évi vagyonkimutatását a 22., 23., 24. és 25. számú mellékletek szerint hagyja jóvá.

## HARMADIK RÉSZ

## Záró rendelkezés

### 6.§

Ez a rendelet kihirdetését követő napon lép hatályba.

Porga Ferenc  
polgármester

Gulyásné dr. Könye Katalin  
jegyző

**Kihirdetve: Tamási, 2018. május 30. napján.**

**Gulyásné dr. Könye Katalin  
jegyző**

### **TAMÁSI VÁROS ÖNKORMÁNYZAT KÉPVISELŐ-TESTÜLETÉNEK 9/2018. (V. 31.) önkormányzati rendelete**

*A temetőről és a temetkezésről szóló 12/2010.(VIII. 30.) számú önkormányzati rendelet módosításáról*

Tamási Város Önkormányzati Képviselő-testülete az Alaptörvény 32. cikk (2) bekezdésében, Magyarország helyi önkormányzatairól szóló 2011. évi CLXXXIX törvény 25. § és 42. § (3) bekezdésében kapott felhatalmazása alapján, az Alaptörvény 32. cikk (1) bekezdés a) pontjában meghatározott feladatkörében eljárva, a temetőkről és a temetkezésekről szóló 1999. évi XLIII. tv. (a továbbiakban: Ttv.) 41.§ (3) bekezdésében kapott felhatalmazás alapján, – Tamási Város Önkormányzatának Szervezeti és Működési Szabályzatáról szóló 19/2014. (XI. 28.) számú önkormányzati rendelet 27. § (1) bekezdés a) pontjában biztosított feladatkörében eljáró Tamási Város Önkormányzati Képviselő-testületének Ügyrendi Bizottsága véleményének kikérésével – a következőket rendeli el:

#### 1. §

**A Rendelet 12. § az alábbi (11) bekezdéssel egészül ki:**

*(11) Október 28. és november 03. közötti időszakban a temetőben az (1) bekezdésben meghatározott munkavégzés tilos.*

#### 2. §

**A Rendelet 1. mellékletének d) pontja helyébe az alábbi d) pont lép:**

E.gy. beton.e.kripta:				
2 személyes	60	30 000 Ft	30 000 Ft	90 x 210 cm
4 személyes	60	60.000 Ft	60 000Ft	180 x 210 cm

#### 3. §

**A Rendelet 3. számú melléklete helyébe jelen rendelet melléklete lép.**

**4. §**

**Jelen rendelet 2018. június 1. napján lép hatályba.**

Porga Ferenc  
polgármester

Gulyásné dr. Könye Katalin  
jegyző

**Kihirdetve:  
Tamási, 2018. május 31. napján**

**Gulyásné dr. Könye Katalin  
jegyző**

*melléklet:*

**A temetkezési szolgáltatók által a temetői létesítmények igénybevételéért fizetendő díjak**

1. Temető fenntartási hozzájárulás (temetésenként):	13.000,- Ft + áfa
2. Halotthűtők igénybevételi díja: (elhelyezéstől elszállításig, ill. eltemetésig személyenként, minden megkezdett nap egész napnak számít)	1.500- Ft +áfa
3. Kommunális díj (temetésenkénti ára):	6 500 Ft + áfa
4. Hangosítás (temetésenkénti ára):	6 500 Ft + áfa
5. Boncterem használati díj:	30 000 Ft + áfa

**TAMÁSI VÁROS ÖNKORMÁNYZAT KÉPVISELŐ-TESTÜLETÉNEK  
10/2018. (V. 31.)**

**önkormányzati rendelete**

**Az önkormányzati elismerő címekről szóló 11/2005.(VI.5.) számú önkormányzati rendelet módosításáról**

Tamási Város Önkormányzati Képviselő-testülete az Alaptörvény 32. cikk (2) bekezdésében, Magyarország helyi önkormányzatairól szóló 2011. évi CLXXXIX törvény 25. § és 42. § (3) bekezdésében kapott felhatalmazása alapján, az Alaptörvény 32. cikk (1) bekezdés a) pontjában meghatározott feladatkörében eljárva – Tamási Város Önkormányzatának Szervezeti és Működési Szabályzatáról szóló 19/2014. (XI. 28.) számú önkormányzati rendelet 27. § (1) bekezdés a) pontjában biztosított feladatkörében eljáró Tamási Város Önkormányzati Képviselő-testületének Ügyrendi Bizottsága véleményének kikérésével – a következőket rendeli el:

**5. §**

**Az önkormányzati elismerő címekről szóló 11/2005.(VI.5.) számú önkormányzati rendelet (továbbiakban: Ör.) 4. § (1) bekezdésének a) pontja helyébe az alábbi rendelkezés lép:**

*„4. § (1) a) aki a városban lakcímmel rendelkezik és a város sportegyesületében sportol, vagy városban levő oktatási intézménybe jár és városban levő sportegyesület tagja legalább 5 éve, vagy a városban lakcímmel rendelkezik és a városban levő oktatási intézménybe jár, továbbá tanulmányi eredményével és sportteljesítményével arra érdemessé válik*

**2. §**

**Az Ör. 5. § (1) bekezdése helyébe az alábbi rendelkezés lép:**

*(1) Az 1.§ e) pontja szerinti cím annak a tamási származású vagy olyan személynek adományozható, aki legalább 5 éve folyamatosan a városban levő sportegyesület tagja és nemzetközi szinten kiemelkedő sporteredményt ért el és ezzel hozzájárult Tamási város jó hírnevének öregbítéséhez.*

**3. §**

**Az Ör. 1. melléklete helyébe jelen rendelet melléklete lép.**

**4. §**

**Jelen rendelet 2018. június 1. napján lép hatályba.**

Porga Ferenc  
polgármester

Gulyásné dr. Könye Katalin  
jegyző

**Kihirdetve:  
Tamási, 2018. május 31. napján**

**Gulyásné dr. Könye Katalin  
jegyző**

1. melléklet

**TAMÁSI VÁROS ÖNKORMÁNYZATI KÉPVISELŐ-TESTÜLETÉNEK  
PÁLYÁZATI FELHÍVÁSA**

**„TAMÁSI VÁROS JÓ TANULÓJA – JÓ SPORTOLÓJA”**

cím elnyerésére

**„TAMÁSI VÁROS TESTNEVELÉSÉÉRT ÉS SPORTJÁÉRT”**

kitüntető cím adományozására

A pályázat célja: ösztönözze a tanulói fűjságot a szellemi és fizikai képességek folyamatos fejlesztésére, serkentsé a fiatalokat eredményes tanulásra, folyamatos, eredményes sportolásra, és méltó elismerésben részesítse a legkiválóbbakat.

A „TAMÁSI VÁROS JÓ TANULÓJA – JÓ SPORTOLÓJA” cím elnyerésére felterjeszthetők azok a tanulók, akik

- a városban lakcímmel rendelkeznek és a város valamely sportegyesületében sportolnak, vagy városban levő oktatási intézménybe járnak és városban levő sportegyesület tagja legalább 5 éve, vagy városban lakcímmel rendelkeznek és a városban levő oktatási intézménybe járnak,

- alapfokú nevelési-oktatási intézmény 5-8. osztályos tanulói,
- középfokú nevelési-oktatási intézmény tanulói,
- az előző tanévben az alapfokú oktatási intézményben 4,5., a középfokú oktatási intézményben 4,3., vagy annál magasabb tanulmányi átlagot értek el,
- az előző oktatási évben eredményesen szerepeltek hazai és nemzetközi versenyeken, bajnokságokon, egyéni és csapatsportágakban,
- az elmúlt tanévben szabálysértési vagy fegyelmi büntetésben nem részesültek.

A pályázaton évente maximum hat cím adományozható.

A címben ugyanazon tanuló három évente egy alkalommal részesülhet.

A pályázatban meghirdetett cím elnyerői emlékszerlegben részesülnek.

A felterjesztéseket a döntésben érintettek bevonásával az oktatási intézmények igazgatói és a sportegyesületek elnökei a 2. számú melléklet szerinti pályázati adatlapon nyújthatják be Tamási Város Polgármesterének minden év szeptember 30. napjáig.

A pályázatokat Tamási Város Önkormányzati Képviselő-testületének Humánpolitikai Bizottsága a 3. számú mellékletben szereplő értékelési szempontok figyelembevételével bírálja el, amelynek döntéséről valamennyi pályázó intézmény és az illetékes sportegyesület elnöke tájékoztatást kap.

A „TAMÁSI VÁROS TESTNEVELÉSÉÉRT ÉS SPORTJÁÉRT” elismerést azon személyek kaphatják, akik hosszú évek óta szervezik a város sportegyesületeinek munkáját, és segítik más sporteseményeinek megrendezését, gondoskodnak a sportolók felkészítéséről és mindezek támogatásáról. Szabad idejük jelentős részét is a sportcéloknak szentelik. Ezen elismerés adományozható továbbá azon személyeknek is, akik felnőttként aktívan és eredményesen sportolnak, illetve sportoltak a város sportegyesületeiben.

A pályázaton évente maximum kettő cím adományozható.

A cím ugyanazon személynek öt évente egy alkalommal adományozható.

A pályázatban meghirdetett cím elnyerői emlékéremben és díjazásban részesülnek.

A javaslatokat bármely tamási lakos írásban minden év szeptember 30. napjáig juttathatja el Tamási Város Polgármesterének.

A pályázatokat Tamási Város Önkormányzati Képviselő-testületének Humánpolitikai Bizottsága bírálja el, amelynek döntéséről valamennyi pályázó intézmény és az illetékes sportegyesület elnöke tájékoztatást kap.

Az elismerő címek átadására a képviselő-testület által meghatározott időpontban – ünnepi testületi ülés keretében – kerül sor, amelyre az elismerésben részesülők meghívást kapnak.

Tamási, .....

TAMÁSI VÁROS ÖNKORMÁNYZATI KÉPVISŐ-TESTÜLETE

## TAMÁSI VÁROS ÖNKORMÁNYZAT KÉPVISELŐ-TESTÜLETÉNEK

11/2018. (V. 31.)

**önkormányzati rendelete**

**Az önkormányzat helyi sporttevékenységgel kapcsolatos feladatairól és kötelezettségeiről, valamint a sport helyi pénzügyi támogatási rendszeréről szóló 11/2009. (IV.27.) számú önkormányzati rendelet módosításáról**

Tamási Város Önkormányzati Képviselő-testülete

az Alaptörvény 32. cikk (2) bekezdésében,  
Magyarország helyi önkormányzatairól szóló 2011. évi CLXXXIX törvény 25. § és 42. § (3) bekezdésében  
kapott felhatalmazása alapján,  
az Alaptörvény 32. cikk (1) bekezdés a) pontjában meghatározott feladatkörében eljárva – Tamási Város  
Önkormányzatának Szervezeti és Működési Szabályzatáról szóló 19/2014. (XI. 28.) számú önkormányzati  
rendelet 27. § (1) bekezdés a) pontjában biztosított feladatkörében eljáró Tamási Város Önkormányzati  
Képviselő-testületének Ügyrendi Bizottsága véleményének kikérésével – a következőket rendeli el:

**6. §**

**Az önkormányzat helyi sporttevékenységgel kapcsolatos feladatairól és kötelezettségeiről, valamint a sport helyi pénzügyi támogatási rendszeréről szóló 11/2009. (IV.27.) számú önkormányzati rendelet (továbbiakban: Ör.) 5/A. § (4) bekezdésében az „áprilisi” kifejezés helyébe a „márciusi” kifejezés lép.**

**7. §**

**Az Ör. 5/B. § (6) bekezdésében az „áprilisi” kifejezés „márciusi” kifejezésre módosul továbbá a „júniusi” kifejezés „áprilisi” kifejezésre módosul.**

**8. §**

**Az Ör. 5/C. § (3) bekezdésében az „áprilisi” kifejezés „márciusi” kifejezésre módosul.**

**9. §**

- (1) Az Ör. 5/D. § (1) bekezdésében a „március 31.,” kifejezés „február 28.” kifejezésre módosul.**
- (2) Az Ör. 5/D. § (2) bekezdésében a „következő év március 31. napjáig” kifejezés helyébe a „naptári év december 31. napjáig” lép, valamint az „áprilisi” szó helyébe a „márciusi” szó lép.**

**5. §**

**Jelen rendelet 2018. június 1. napján lép hatályba és rendelkezéseit a 2018. évben juttatott támogatásokra is alkalmazni kell. .**

Porga Ferenc  
polgármester

Gulyásné dr. Könye Katalin  
jegyző

**Kihirdetve:  
Tamási, 2018. május 31. napján**

**Gulyásné dr. Könye Katalin  
jegyző**

\*\*\*

<p style="text-align: center;"><b>Impresszum:</b> Tamási Közlöny Tamási Város Önkormányzatának Hivatalos Lapja, a 19/2014. (XI. 28.) számú rendelet 31. § (3) bekezdése alapján. Kiadja: Tamási Közös Önkormányzati Hivatal</p>
---